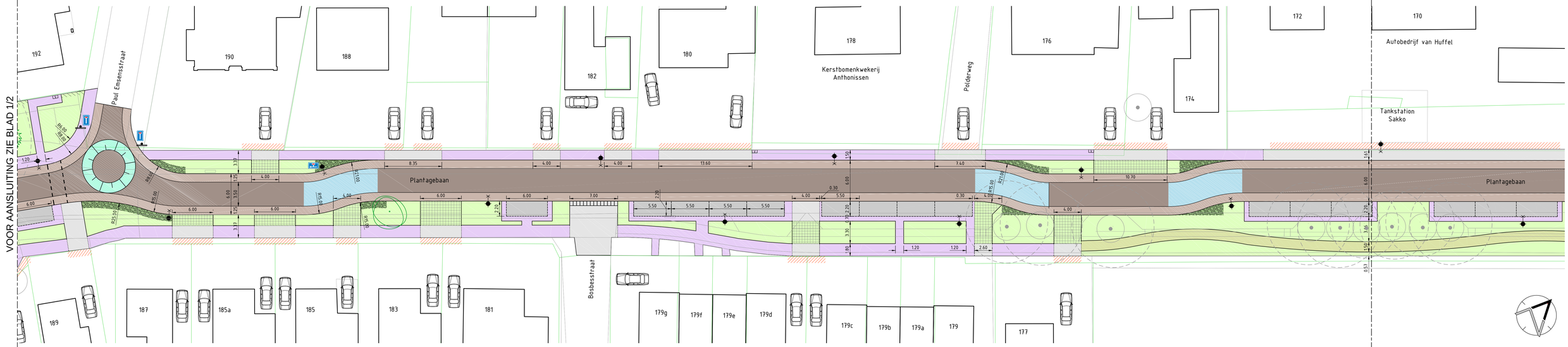

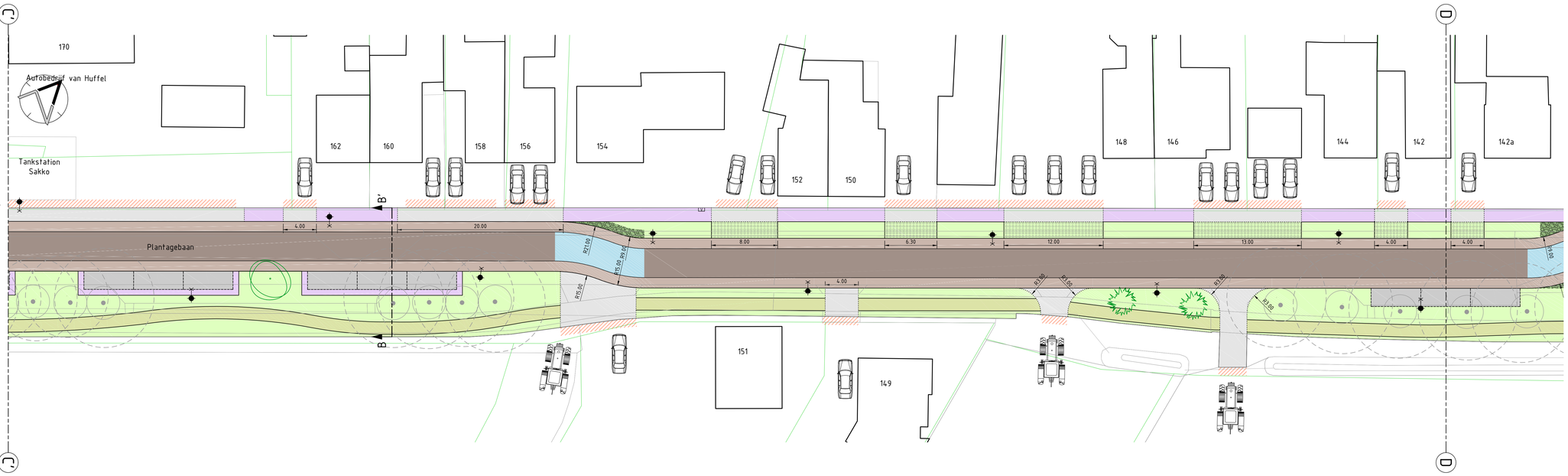

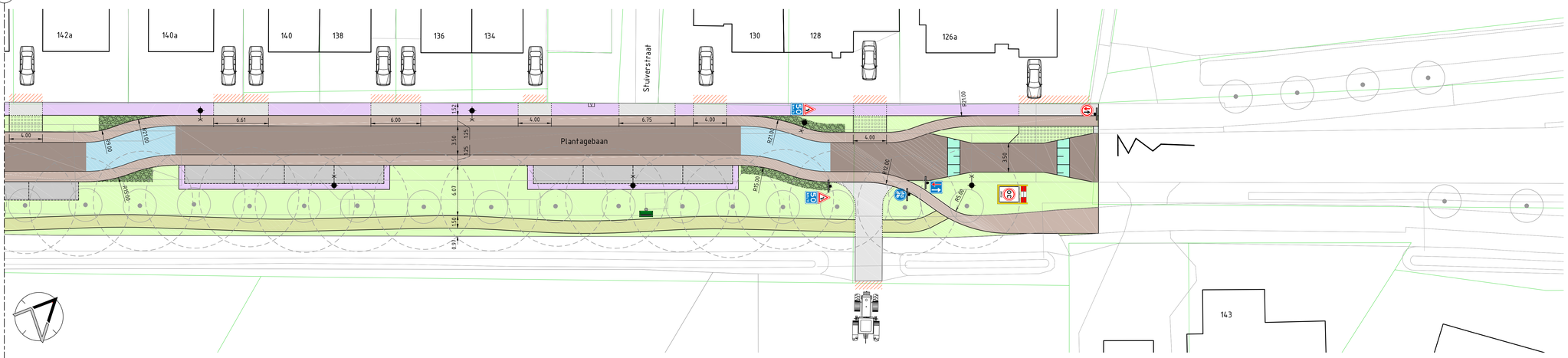

LEGENDA

- projectgrens
- bestaande topografie
- kadastrale grens
- materiaalgrens
- bestaande bebouwing
- rijbaan
- rijbaan afwijkende kleur asverspringing
- parkeren
- trottoir
- fietspad (Zoomweg)
- inrit
- drempel/snelheidsremmer
- groen
- groen zonder beplanting
- inrit grasbetontegels
- maaskeien met opgaande beplanting
- fietsstrook (onderdeel van rijbaan)
- wandelstrook
- inrit/toegang terrein (bewoners)
- punaisedrempel
- doorgaande drempel
- fietsnietjes
- blokmarkering
- driehoeksmarkering
- te handhaven boom met kroonprojectie
- nieuwe boom
- solitaire heester
- flespaal met bord
- picknicktafel
- zitbank
- afvalbak
- brievenbus
- dynamisch snelheidsdisplay
- informatie zuil
- lichtmast

OVERZICHTSSITUATIE

Schaal 1:5000

Peilen in meters t.o.v. NAP, tenzij anders aangegeven
Maten in meters, tenzij anders aangegeven

versie	datum	auteur	omschrijving	gecontr. door	paraaf contr.
0	01-11-2024	P. Hazen	definitief		

GEMEENTE ROOSENDAAL

WATERPAS

PLANTAGEBAAN - WOUWSE PLANTAGE

Definitief Ontwerp

Noordelijk deel

proj.nr.	23058	beslok	
schaal	1:200	formaat	A0
status	DEFINITIEF	blad nr.	2/3
versie	0		
tekeningnr.	23058-DO-001		

23058-DO-Plantagebaan.dwg