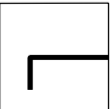
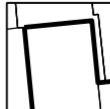
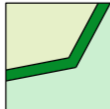

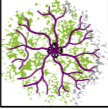
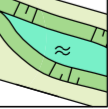
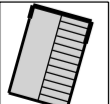



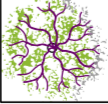



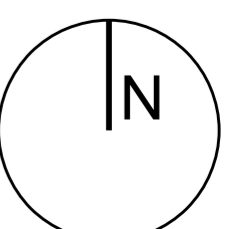
GEBRANDE HOEF MOERSTRATEN



	voorgevel		bestaande bebouwing		erfafscheiding: haag		voetpad		bestaande boom		wadi
	nokrichting		parkeren eigen terrein		grasbetontegels, karrenspoor		rijbaan		nieuwe boom		plangrens

Deze tekening is met de grootste zorgvuldigheid opgesteld. Er wordt een voorbehoud gemaakt voor wijzigingen. Alle afbeeldingen dienen slecht ter illustratie. Aan deze tekening kunnen geen rechten worden ontleend. Voor exacte bouw mogelijkheden wordt verwezen naar het geldende bestemmingsplan.

13-03-2026



0 2 5 10 20M.