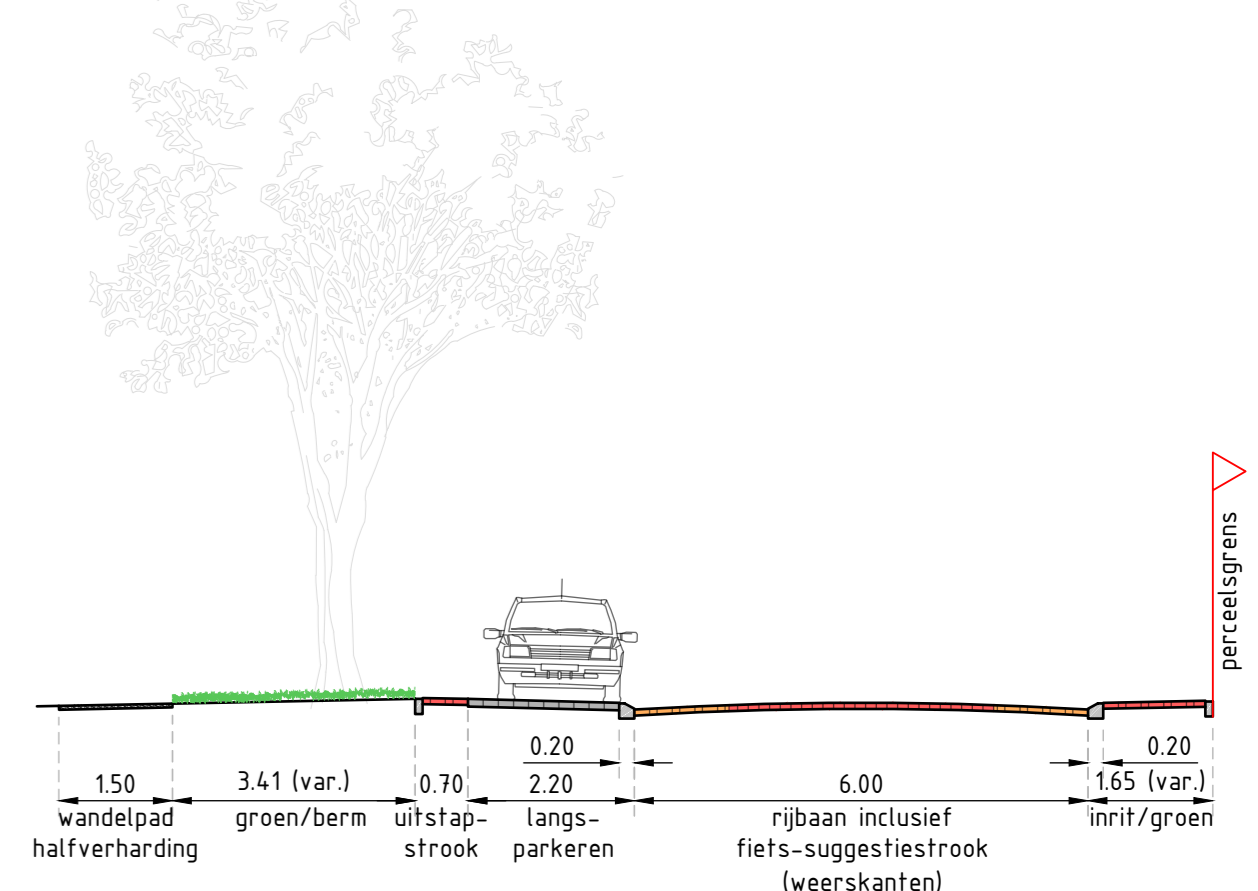
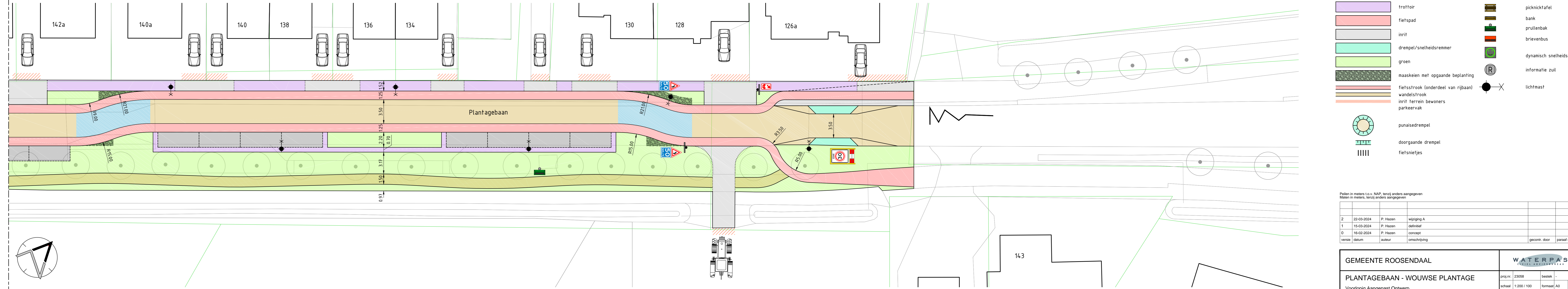
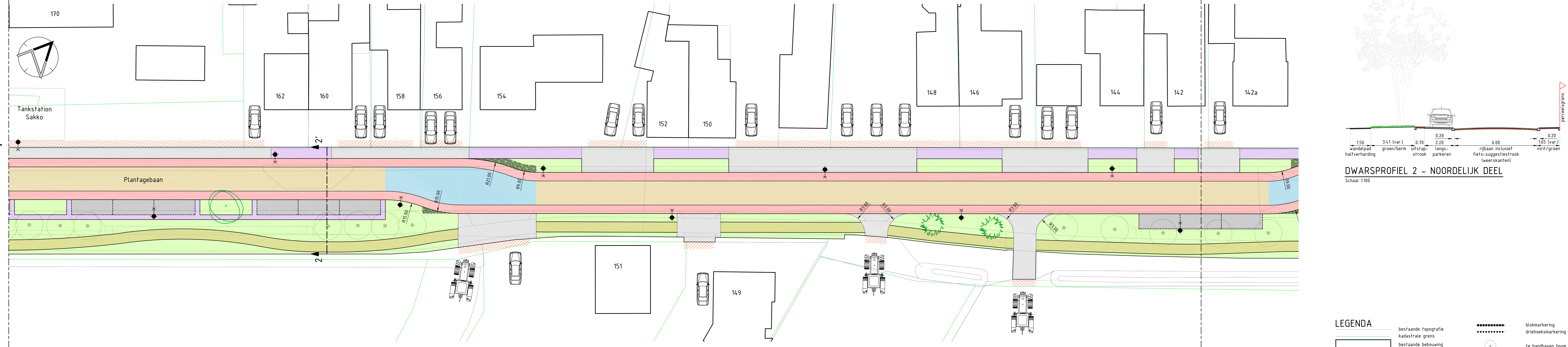
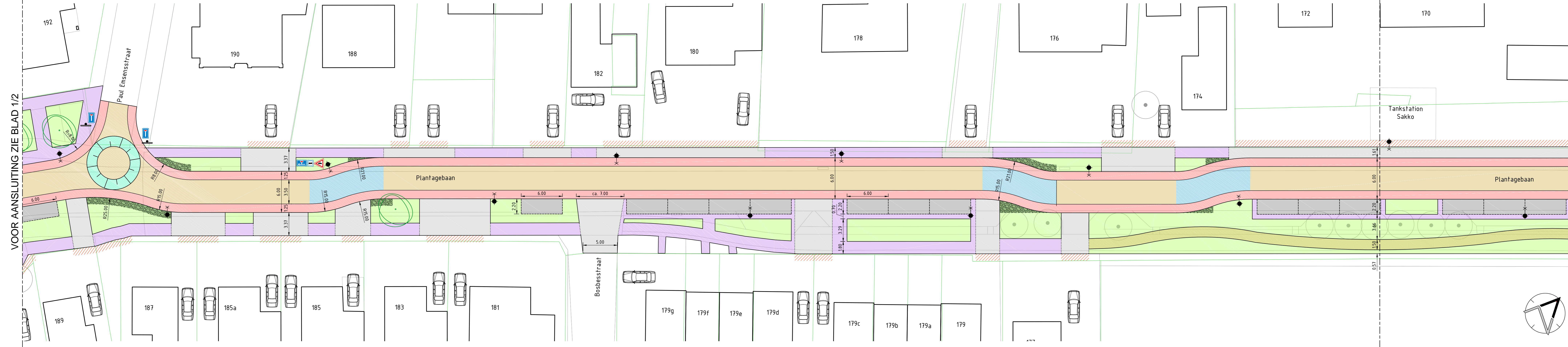


VOOR AANSLUITING ZIE BLAD 1/2



DWARSPROFIEL 2 - NOORDELIJK DEEL
Schaal 1:100

- ### LEGENDA
- bestaande topografie
 - bestaande bebouwing
 - rijbaan
 - rijbaan afwijkende kleur/averspringing
 - parkeren
 - trottoir
 - fietspad
 - inrit
 - drempel/snelheidsremmer
 - groen
 - maaskeien met opgaande beplanting
 - rijbaan afwijkende kleur/averspringing
 - parkeren
 - trottoir
 - fietspad
 - inrit
 - drempel/snelheidsremmer
 - groen
 - maaskeien met opgaande beplanting
 - rijbaan (onderdeel van rijbaan)
 - wandelstrook
 - inrit terras bewoners
 - parkeervak
 - punaisedrempel
 - doorgaande drempel
 - fietsnietjes
 - blokmarkering
 - driehoeksmarkering
 - te handhaven boom
 - nieuwe boom
 - solitaire heester
 - flespaal met bord
 - picknicktafel
 - bank
 - prullenbak
 - brievbus
 - dynamisch snelheidsdisplay
 - informatie zuil
 - lichtmast

Platen in meters i.o.v. NAP, tenzij anders aangegeven.
Meten in meters, tenzij anders aangegeven.

nr	datum	naam	soort	gecorr.	door	paraal	cont.
2	22-03-2024	P. Haasen	wijziging A				
1	15-03-2024	P. Haasen	definitief				
0	15-02-2024	P. Haasen	concept				

GEMEENTE ROOSENDAAL		WATERPAS	
PLANTAGEBAAN - WOUWSE PLANTAGE			
Voorlopig Aangepast Ontwerp			
Zuidelijk deel	proj.nr. 23058	bestek	
	schaal 1:200/100	formaat A0	versie 2
	status DEFINITIEF	bladnr. 12	
	ontwerp		
	23058-VO-001		