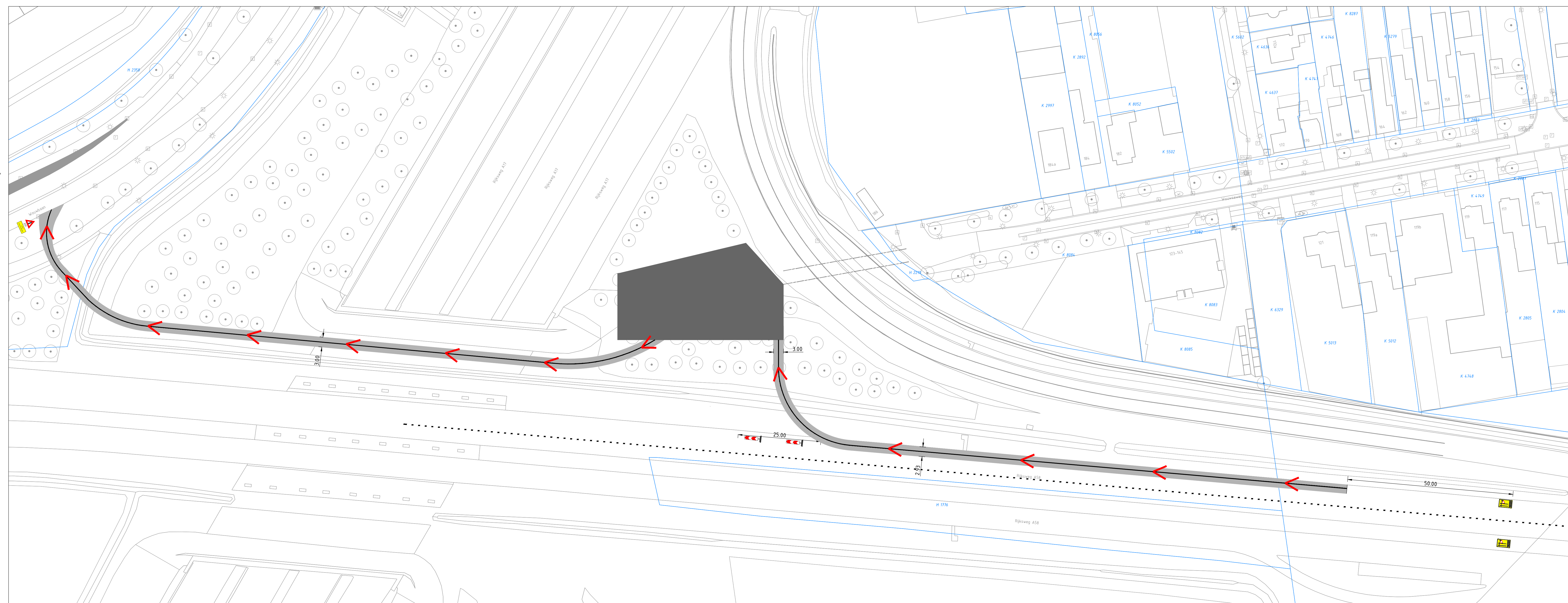







OVERZICHTSKAART
1:5000



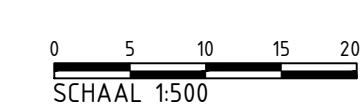
LEGENDA

-  Bouwplaats
-  Aanrijroute bouwplaats
-  Route bouwverkeer
-  Bebording voor aanrijroute
-  Baak Schild

Situatie
Schaal 1:500

OPMERKINGEN

- Maten in meters (m), tenzij anders vermeld;
- Materialen in millimeters (mm), tenzij anders vermeld;
- Hoekmaatvoering in graden (°), tenzij anders aangegeven;
- Peilmaten in meters (m) t.o.v. N.A.P., tenzij anders vermeld;
- Coördinaten in meters (m) in het RD-stelsel.



SCHAAL 1:500

Witteveen Bos

Wijz. Getekend Datum Omschrijving
 A
 B
 C

Opdrachtgever
GEMEENTE ROOSENDAAL
 Project
F58 Roosendaal

CONCEPT

Onderdeel
Bouwtrein en aanrijroute

Status	Concept	Getekend	J. van Velthuis
Datum	-	Gecontroleerd	B. Janssen
Formaat	Schaal	Goedgekeurd	B. Janssen
A0	1:500	Projectcode	131077
		Tekeningnummer	9005
		Bladnummer	1/1