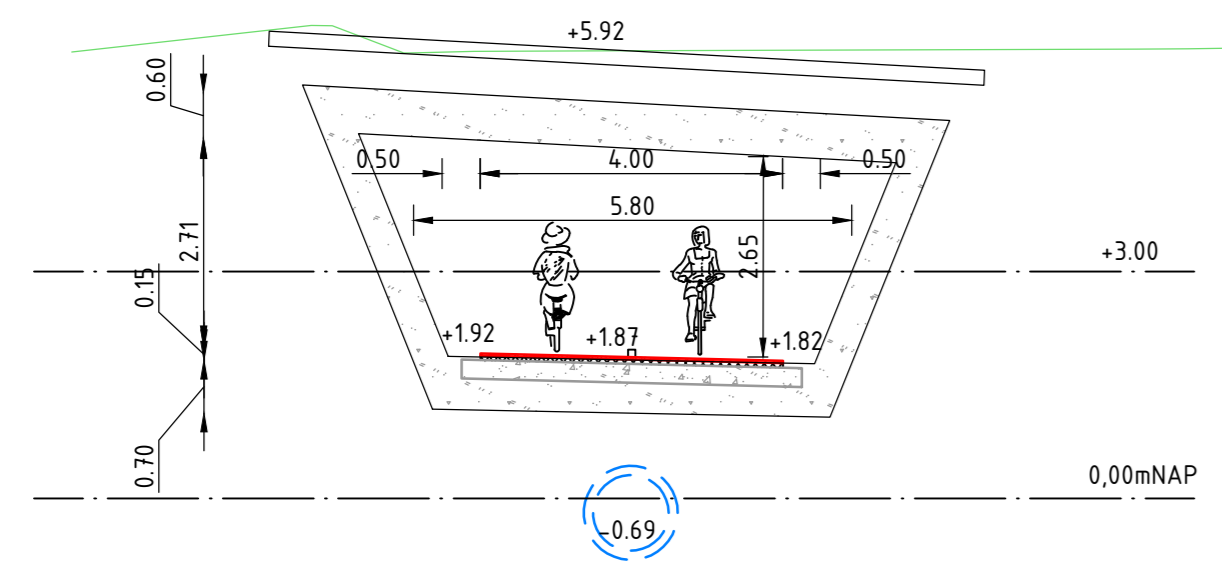


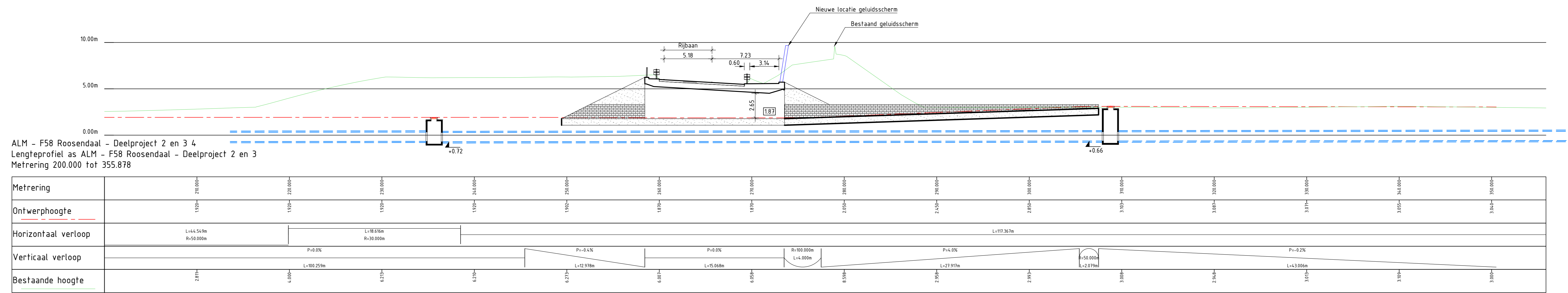
OVERZICHTSKAART
1:5000

- LEGENDA**
- Fietspad
 - Zone met overzicht
 - Berm onverhard
 - Berm verhard
 - Watergang
 - Constructie onderdoorgang
 - Geluidsscherm
 - Huidige boom
 - Structuur boom
 - Markering

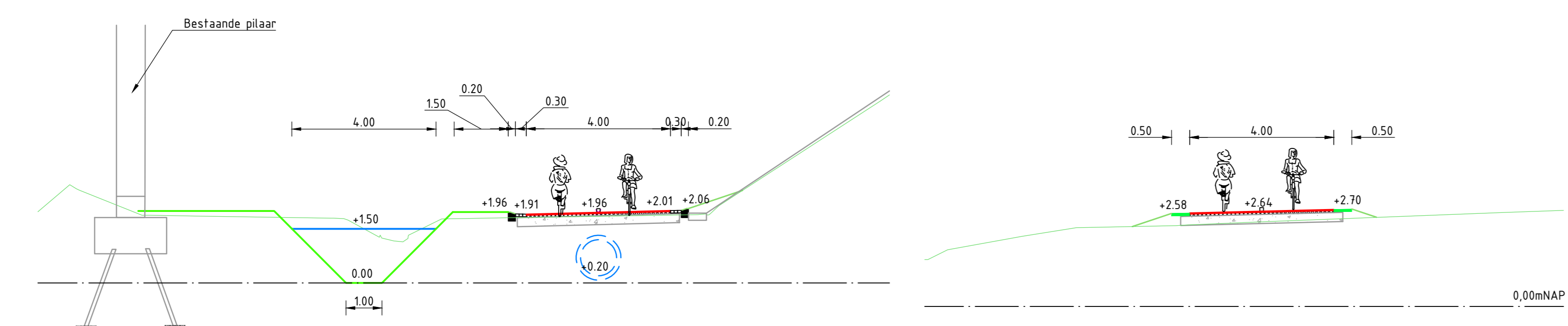
Situatie
Schaal 1:500



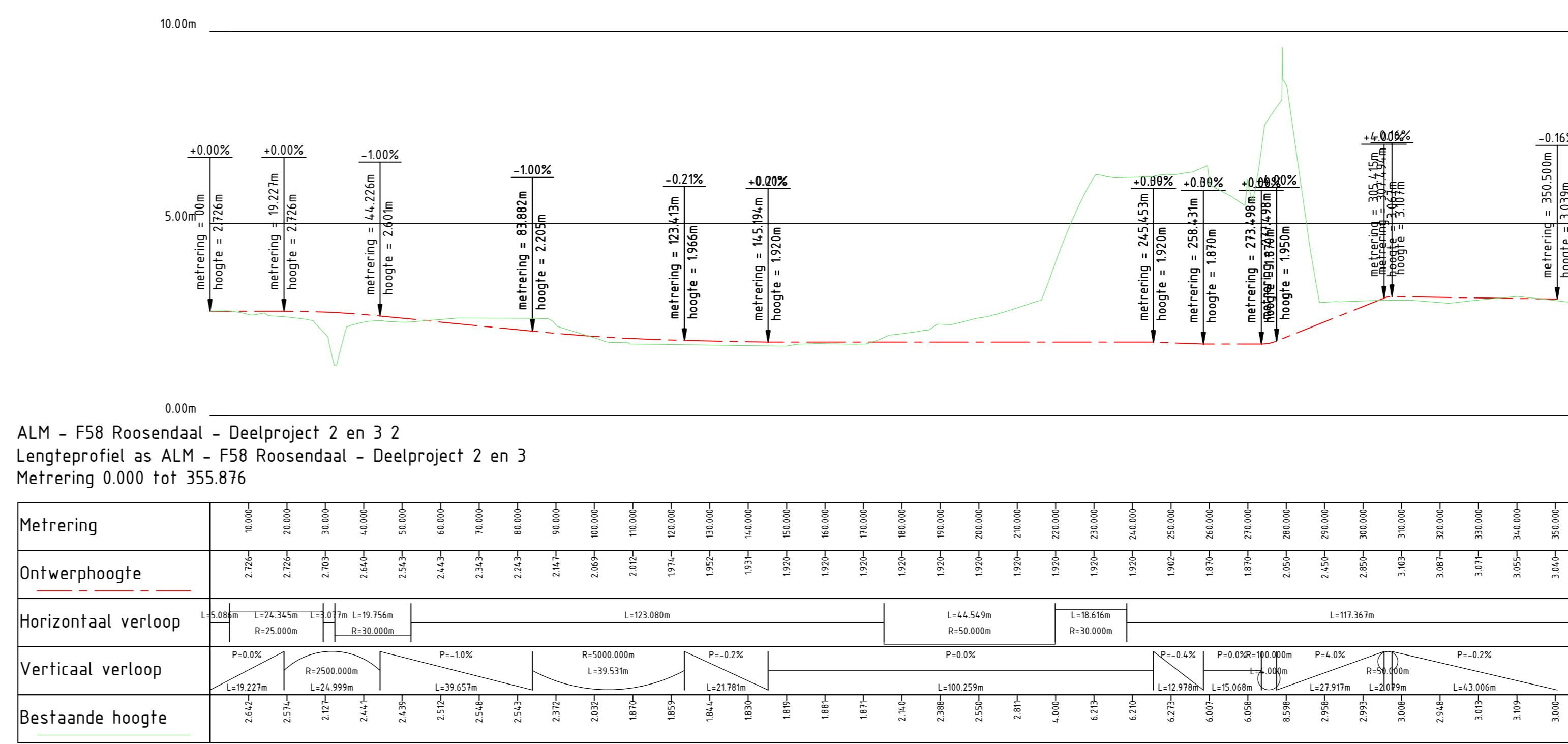
DOORSNEDE A-A
Schaal 1:100



LENGTEPROFIEL TUNNEL
Schaal 1:200



DOORSNEDE B-B
Schaal 1:100



LENGTEPROFIEL
Schaal 1:1000

DOORSNEDE C-C
Schaal 1:100

OPMERKINGEN

- Maten in meters (m), tenzij anders vermeld;
- Materialen in millimeters (mm), tenzij anders vermeld;
- Hoekmaatvoering in graden (360°), tenzij anders aangegeven;
- Peilmaten in meters (m) t.o.v. N.A.P., tenzij anders vermeld;
- Coördinaten in meters (m) in het RD-stelsel.

Witteveen Bos

Wijz. Getekend Datum Omschrijving

A
B
C

CONCEPT

06-10-2021

Opdrachtgever
GEMEENTE ROOSENDAAL

Project
F58 Roosendaal

Ontwerper
Voorlopig ontwerp

Onderdeel
Bovenaanzicht en doorsneden fietsroute

Status	Concept	Getekend	J. van Velthuis
Datum	-	Gecontroleerd	B. Janssen
Format	Schaal	Projectcode	Tekeningnummer
A0	1:500	131077	2001
			Bladnummer
			1/1