





Aanwijzing van de gronden waarop de artikelen 10 tot en met 15, 24 en 26 van de Wet voorkeursrecht gemeenten (Wvg) van toepassing zijn.


Kadastrale gemeente Roosendaal en Nispen
 Sectie G, Q en R
 Burgerlijke gemeente Roosendaal

Schaal: 1:2 000

Legenda

-  Bebouwing
-  Perceel en perceelnummer
-  Sectiegrens en sectieaanduiding
-  Gebied waarop het gemeentelijk voorkeursrecht gevestigd is bestemd voor: verkeer, groen en water met bijbehorende voorzieningen, alle niet-agrarisch en nader uit te werken.

Behoort bij het besluit ex artikel 5 Wvg van de raad van de gemeente Roosendaal van 21/12/23



Tekening: Tk-30474955-02
 Datum: 9 oktober 2023
 Bron: Kadaster en GIS
 Afmeting: A2