


- 1 Stationsplein**
pop-up groen en verbeteren
verkeersveiligheid



- 2 Dominestraat/Bloemenmarkt**
vergroening en ruimte voor
fiets- en voetgangers



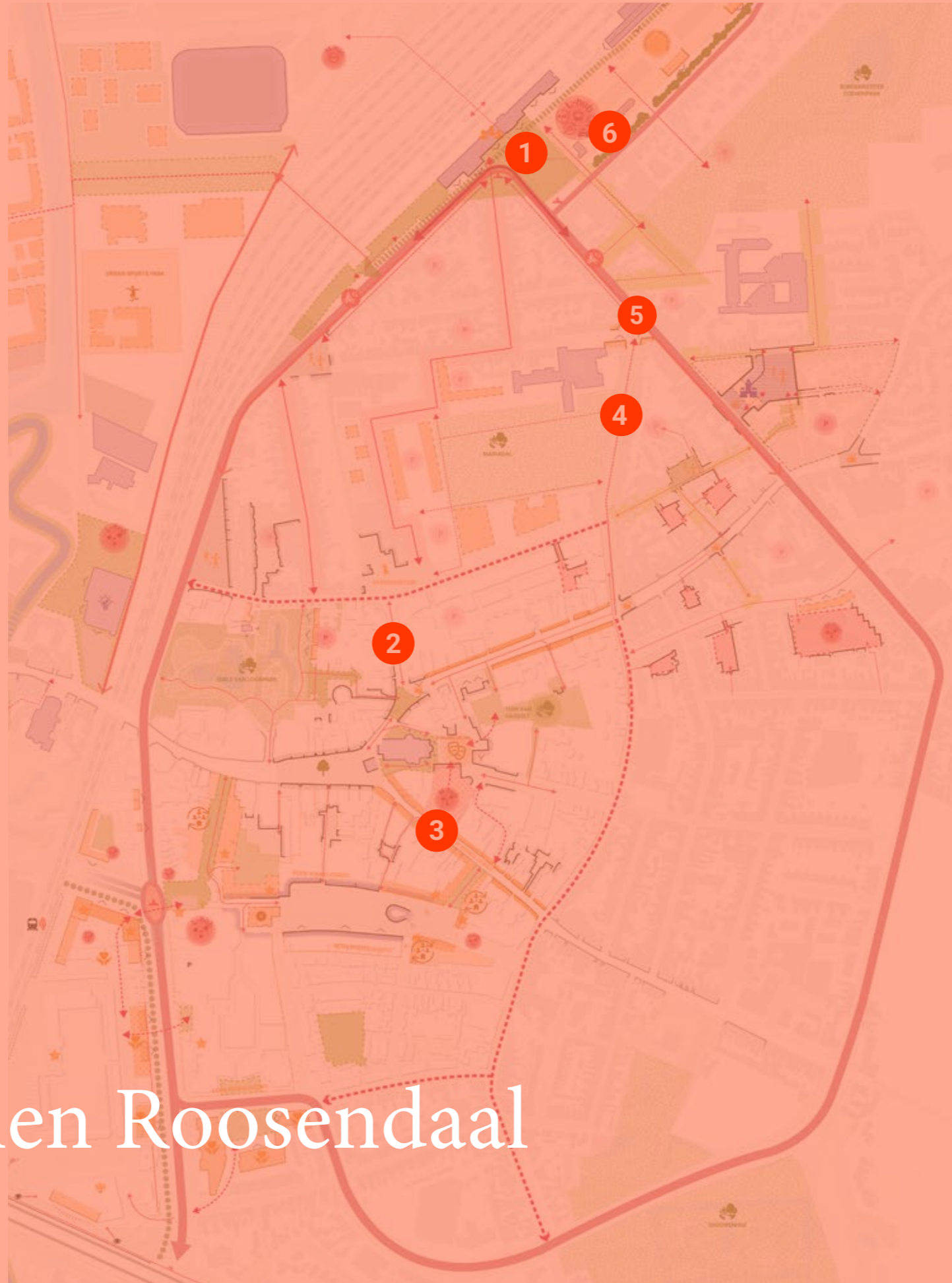
- 3 Raadhuisstraat**
vergroten aantrekkelijkheid,
verblijfskwaliteit en verbeteren
entrees



Proeftuinen Roosendaal

Brugstraat

08/05/2023



- 4 Burgemeester Prinsensingel**
eenrichtingsverkeer, vergroening,
langzaam verkeerroute



- 5 Brugstraat**
verkeersveiligheid, leefbaarheid
en aantrekkelijk straatbeeld



- 6 Stationsplein**
MiniHub



Agenda

18:45 - 19:00 inloop

19:00 - 19:05 introductie en welkom

19:05 - 19:35 Presenteren van ontwerp

19:35 - 20:00 In gesprek

20:00 - 20:30 Conclusies, vervolgafspraken en afsluiting

Proeftuinen

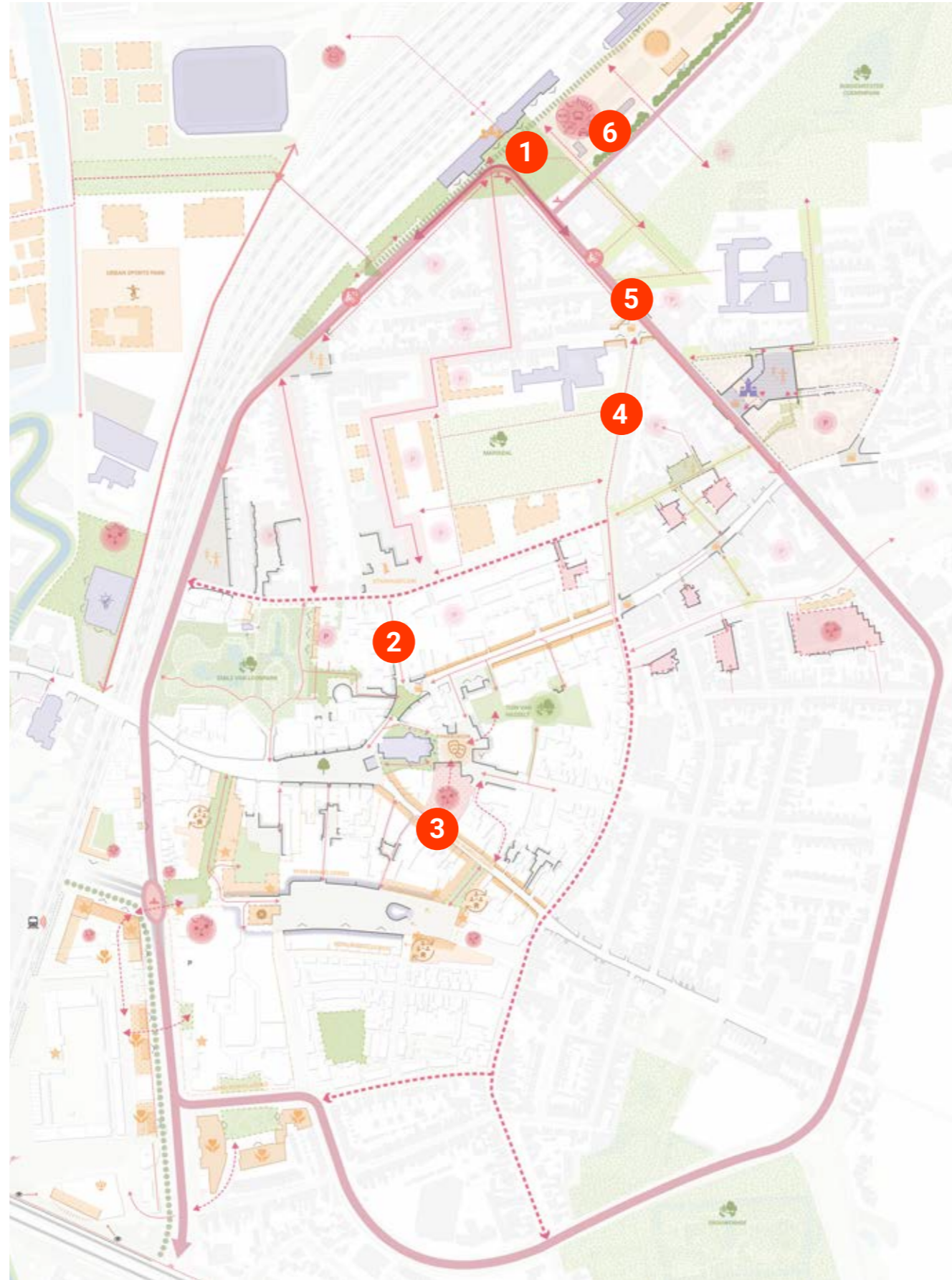
- 1 Stationsplein**
pop-up groen en verbeteren
verkeersveiligheid



- 2 Dominestraat/Bloemenmarkt**
vergroening en ruimte voor
fiets- en voetgangers



- 3 Raadhuisstraat**
vergroten aantrekkelijkheid,
verblijfskwaliteit en verbeteren
entrees



- 4 Burgemeester Prinsensingel**
eenrichtingsverkeer, vergroening,
langzaam verkeerroute



- 5 Brugstraat**
verkeersveiligheid, leefbaarheid
en aantrekkelijk straatbeeld



- 6 Stationsplein**
MiniHub



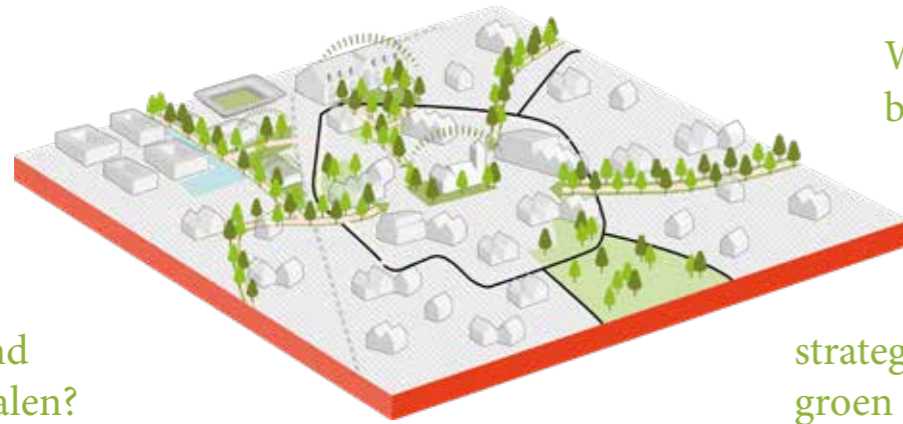
Uit vorige bewonersavond (08/03/23)

Geveltuinen

Ruimte voor groen

Goed onderhouden groen

Wat met de bestaande bomen?



Groen rond lantaarnpalen?

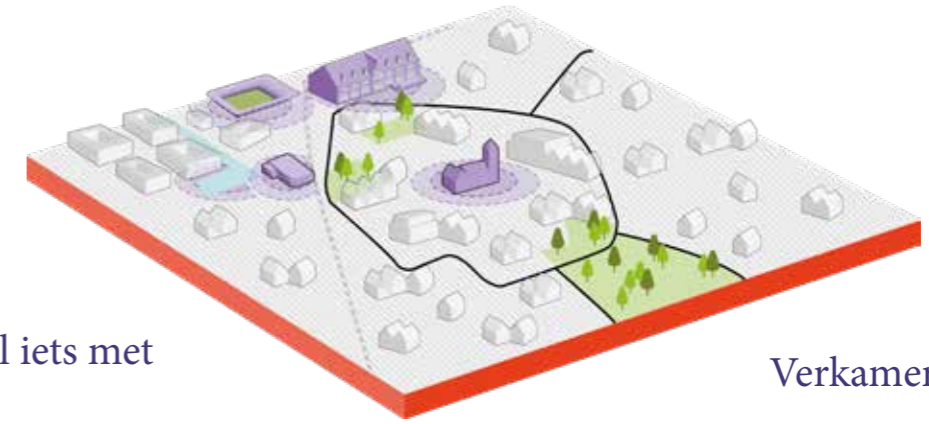
strategisch toevoegen van groen

NATUUR IN DE STAD

Prachtige panden

Vuilnisbakken

Bebording?



Eventueel iets met kunst?

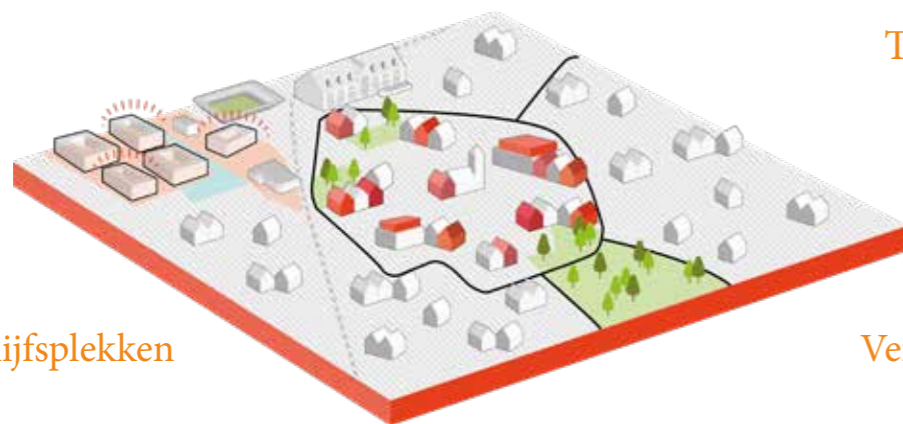
Verkamering

CULTUUR EN ERFGOED

Hoofdader voor Roosendaal

Veiligheid

Trotsheid van de straat



Verblijfsplekken

Verbinding met de scholen

ELK GEBIED EEN PASSENDE INVULLING

Mobiliteit

Parkeerregime

weghalen van de parkeermeters

Verkeersveiligheid en leefbaarheid vergroten



Betere overstekbaarheid

Parkeerdruk

DUURZAME MOBILITEIT



Ontwerp voorstel
proeftuin Brugstraat

Maatregelen ontwerp Brugstraat

Duurzame mobiliteit

Introductie van gewijzigde parkeerregime

Updaten van de parkeermeters

Parkeerplaatsen:

- Weghalen van 2 parkeerplaatsen ten behoeven van veiligheid
- + Toevoegen van parkeerplaatsen in de Parklaan (+/- 5st)
- + Test-project avondparkeren bij ondernemer(s) (6st)

In gesprek blijven met Arriva voor de toekomst

Studie-zone veilige overstek Brugstraat x Burgemeester Prinsensingel

Natuur in de stad

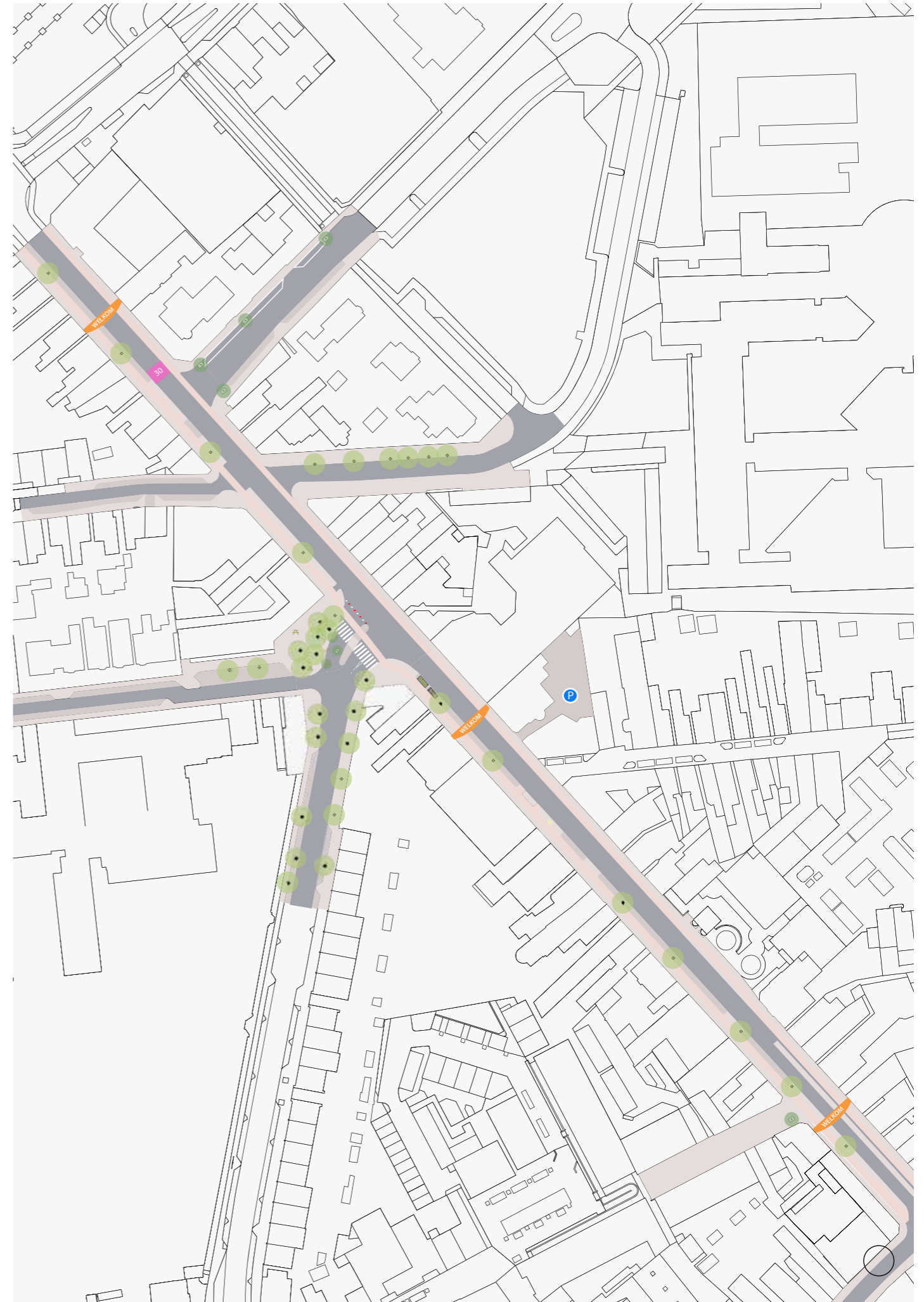
Op strategische plekken groen toevoegen

- Groen pleintje maken (Brugstraat x Burgemeester Prinsensingel)
- Enkele boom/groenbakken
- Onderzoek geveltuinen

Cultuur en erfgoed

De bewegwijzering verbeteren looproutes naar centrum

Banners



Ontwerp voorstel - Noord

1 Toevoegen van banners/hang verlichting



2 Groener maken van de aansluitende wegen

3 Maken van enkele parkeer plaatsen



Ontwerp voorstel - Midden

- 1 Toevoegen van spandoek
- 2 Verwijderen van 2 parkeerplaatsen ten behoeve van verkeersveiligheid. En het toevoegen van lage plantenbakken die het overzicht bewaren.



- 3 Studie-zone betere oversteekbaarheid
- 4 Alternatieve parkeerplekken



Brugstraat x Burgemeester Prinsensingel

- 1 Toevoegen van veilige en duidelijke barière
Bv: Verkeersschildjes of afzethek



- 2 Maken van een groen pleintje

- 3 Inkorten van middengeleider

- 4 Nieuw wegbaanprofiel
 - Versmalling
 - Eenrichting
 - Fietsstraat
 - Zone 30 km/u

Aansluiting op Burgemeester Prinsensingel



Aansluiting op Burgemeester Prinsensingel



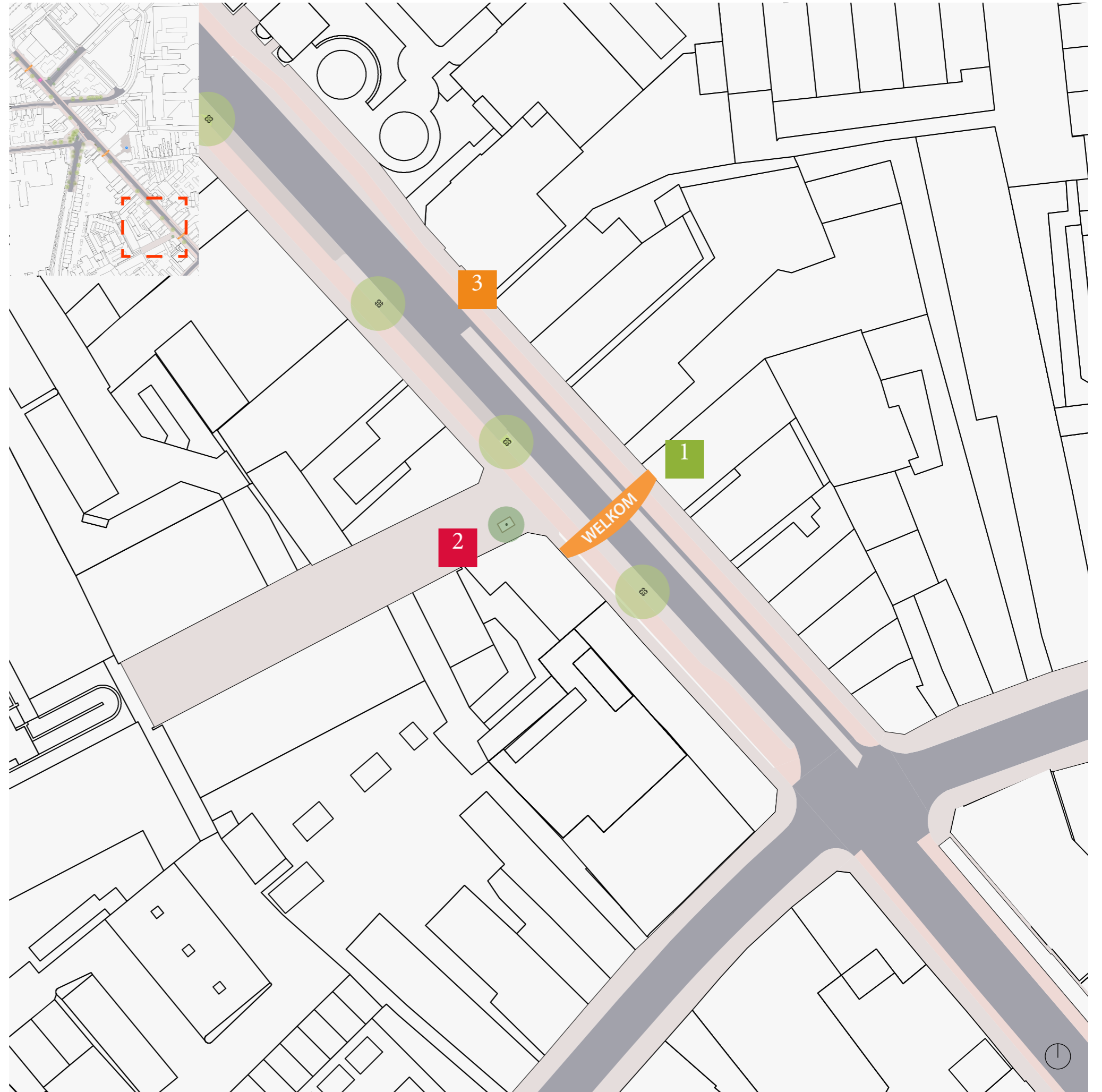
Ontwerp voorstel - Zuid

1 Toevoegen van spandoek

2 Vergroeningsslag bij Oliemolen



3 Geveltuinen (over gehele lengte straat)



Geveltuinen



Geveltuinen



Bodembedekker



Bloeiende vasteplant



Klimplant



Bodembedekker



Bloeiende vasteplant



Gras-soort

Planning en vervolgspraken



Vragen?