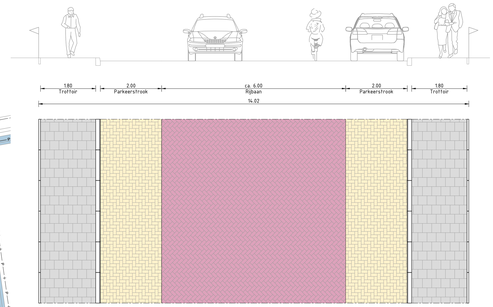

PRINCEPEPROFIEL A-A
Bestaande situatie Graaienhil
schaal 1:50

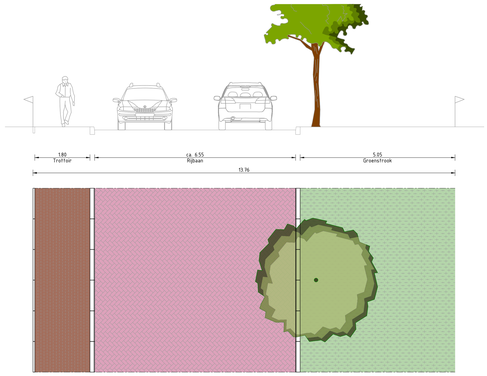

PRINCEPEPROFIEL B-B
Bestaande situatie Landeweet
schaal 1:50

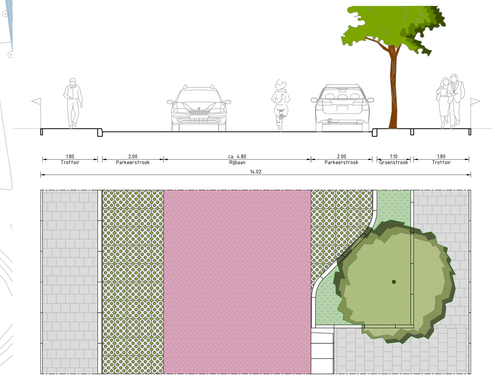

PRINCEPEPROFIEL A-A
Nieuwe situatie Graaienhil met groenstrook
schaal 1:50

OPM:
Trottoirs van 1.55 met grasstrook van 1.10 m

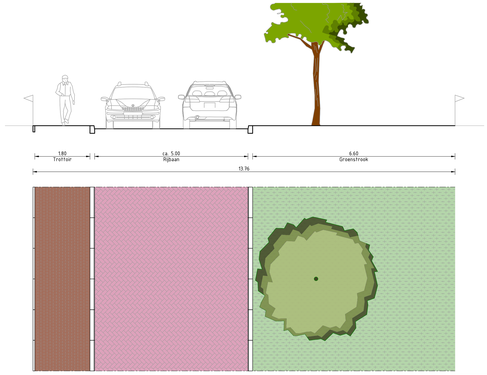

PRINCEPEPROFIEL B-B
Nieuwe situatie Landeweet
schaal 1:50

LEGENDA

- Werkgrens
- Verharding
- Materiaalgrens
- As weg
- Rijbaan van betonstraatstenen keiformaat kleur: heidepaars in keperverband (hergebruik)
- Parkeerplaats van grasbetontegels 400x600x120mm kleur: grijs
- Inrit van betonstraatstenen keiformaat kleur: heidepaars in halfsteensverband (hergebruik)
- Voetpad van betontegels 300x300x45mm kleur: grijs (hergebruik)
- Voetpad van betontegels 300x300x60mm t.p.v. inrit kleur: grijs (hergebruik)
- Voetpad gebakken dikformaat in halfsteensverband (hergebruik)
- Groen
- Parkeervakscheiding
- Bestaande / nieuwe boom

OPMERKINGEN:
- Bron: topografie: Fugro
- Bron: kadaster: BGT (tenz) anders aangegeven
- Maten/afstanden in mm (tenz) anders aangegeven
- Hoogtematen in meters t.o.v. N.A.P. (tenz) anders aangegeven
- Bron: RAS: RAS 2012 (tenz) anders aangegeven
- Ligging kabels en leidingen ter indicatie, exacte ligging bepalen d.m.v. het graven van proefsleuven

0 5 10 15 20m
schaal 1:500

1.0	Eerste uitgave				
versie	omschrijving	getekend	gecontroleerd	akkoord	datum

opdrachtgever
Gemeente Roosendaal

project
Graaienhil e.o. te Wouw

omschrijving
Overzicht

Royal HaskoningDHV
Enhancing Society Together
Haskoningdhv Nederland B.V.

documentstatus	Definitief
documentversie	1.0

documentnummer / revisienummer
B6491-RHD-WV-XX-DR-C-2001

formaat	schaal	fase	status	rev
A0 841x1680	1:500	Schetsontwerp	1	1